

Dichiarazione protocollo n. 000003060 del 14/01/2003

**Agenzia del Territorio  
CATASTO FABBRICATI  
Ufficio Provinciale di  
Massa**

Planimetria di u.i.u. in Comune di Carrara

**Vicolo Acquasparta**

civ.

Identificativi Catastali:

Sezione:

Foglio: **6**

Particella: **90**

Subalterno: **1**

Compilata da:  
**Nicolai Andrea**

Iscritto all'albo:  
**Geometri**

Prov. **Massa**

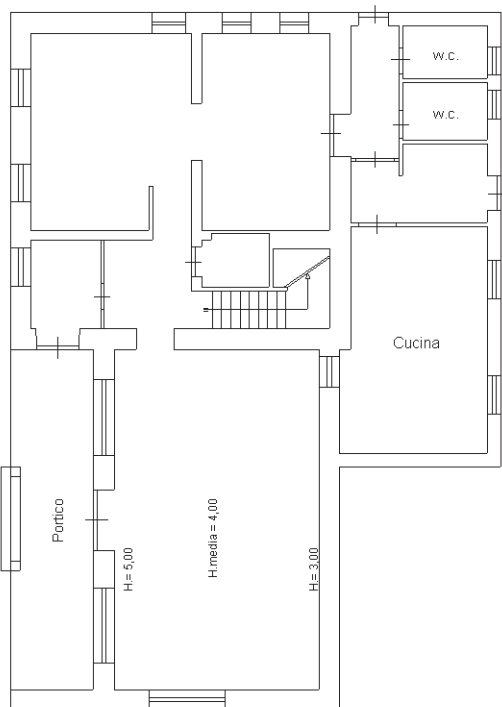
N. **932**

Scheda n. **1**

Scala **1:200**

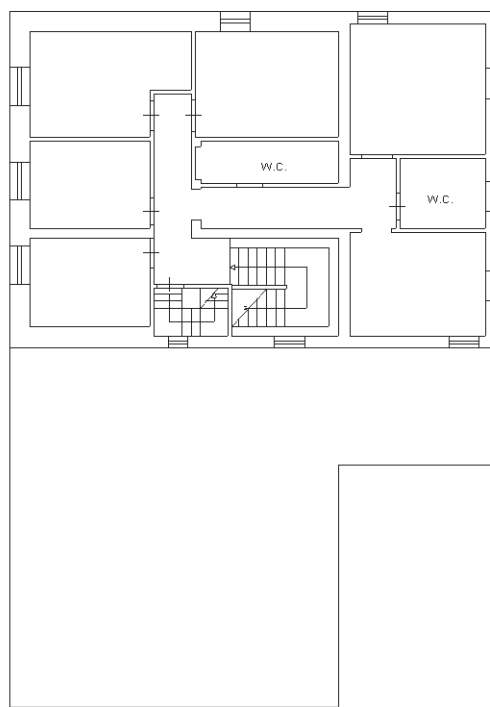
**PIANO TERRA**

H=2,75



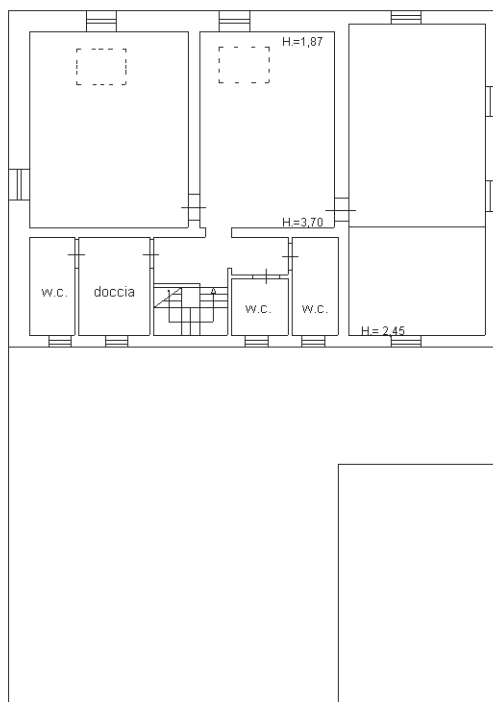
**PIANO PRIMO**

H=2,50



**PIANO SECONDO**

H.media= 2,67



Scala 1:200

Ultima planimetria in atti